



Rondje Keutenberg, Kasteel Genhoes en orchideeënvallei Gerendal

 9,23 km

 1:50u

 525Kcal

 95 m



**De mooiste wandeling
begin en eindig je bij
Camping Vinkenhof - Keutenberg**










































Omschrijving

Je route gaat van start bij Camping Vinkenhof Keutenberg.

Je maakt een klimmetje tegen de helling van de Keutenberg op. Bovenaan geniet je van het

adembenemende uitzicht. Je ontdekt vandaag ook het idyllische Gerendal, een van de mooiste plekjes in Zuid-Limburg. In de graslanden bloeien in mei en juni vele soorten orchideeën. Tijdens deze licht heuvelachtige wandeling wandel je door het mooie Gerendal met de orchideeëntuin en boswachterij. Vergeet niet foto's te maken van deze mooie omgeving! Onderweg zie je – naast het prachtige landschap – ook een heel bijzonder historisch plekje. Kasteel Genhoes is het stamkasteel van de Heren van Valkenburg. Op deze locatie stond al rond het jaar 1000 een kasteel, maar de huidige gebouwen dateren uit de zeventiende en achttiende eeuw. De kasteelboerderij ligt buiten de gracht.

Routebeschrijving

#	Beschrijving	Afstand	Tijd
	Camping Vinkenhof Keutenberg (Engwegen , 6305 PM, Schin op Geul, Limburg, Nederland)	0.00 km	0:00
	Volg de weg 337 m	0.34 km	0:04
	Houd rechts aan en volg deze weg 63 m	0.40 km	0:00
	Volg de weg 617 m	1.02 km	0:00
	Engwegen, 6305PP, Schin op Geul, Limburg, Nederland	1.02 km	0:00
	Volg de weg 125 m	1.14 km	0:00
	Ga linksaf en volg deze weg 497 m	1.64 km	0:00
	Groendellervoetpad, 6321PC, Schin op Geul, Limburg, Nederland	1.64 km	0:00
	Volg de weg 459 m	2.10 km	0:00
	Ga rechtsaf en volg deze weg 471 m	2.57 km	0:00
	Bergerveldsweg, 6321PC, Gulpen-Wittem, Limburg, Nederland	2.57 km	0:00
	Volg de weg 406 m	2.97 km	0:00
	Ga rechtsaf en volg deze weg 268 m	3.24 km	0:00
	Kinkenweg, 6321PC, Gulpen-Wittem, Limburg, Nederland	3.24 km	0:00
	Volg de weg 265 m	3.50 km	0:00
	Ga een scherpe bocht linksaf en volg deze weg 442 m	3.94 km	0:00
	Ga rechtsaf en volg deze weg 488 m	4.43 km	0:00
	Gerendal, 6305PA, Schin op Geul, Limburg, Nederland	4.43 km	0:00
	Volg de weg 1.6 km	6.01 km	0:00
	Gerendal, 6305AC, Schin op Geul, Limburg, Nederland	6.01 km	0:00
	Volg de weg 322 m	6.33 km	0:00
	Ga linksaf en volg deze weg 503 m	6.83 km	0:00
	Ga rechtsaf en volg deze weg 53 m	6.88 km	0:00
	Ga rechtsaf en volg deze weg 38 m	6.92 km	0:00
	Sint-Jansboskapel, 6305AA, Schin op Geul, Limburg, Nederland	6.92 km	0:00
	Volg de weg 49 m	6.97 km	0:00
	Ga rechtsaf en volg deze weg 138 m	7.11 km	0:00
	Ga linksaf en volg deze weg 79 m	7.18 km	0:00
	Ga linksaf en volg deze weg 3 m	7.19 km	0:00
	Ga rechtsaf en volg deze weg 16 m	7.20 km	0:00
	Kasteel Genhoes (Oud Valkenburg, 6305AA, Valkenburg aan de Geul, Limburg, Nederland)	7.35 km	0:00
	Houd links aan en volg deze weg 164 m	7.51 km	0:00
	Ga linksaf en volg deze weg 345 m	7.86 km	0:00
	Houd links aan en volg deze weg 146 m	8.00 km	0:00
	Volg de weg 399 m	8.40 km	0:00
	Ga linksaf en volg deze weg 224 m	8.63 km	0:00
	Ga rechtsaf en volg deze weg 279 m	8.90 km	0:00
	Ga linksaf en volg deze weg 114 m	9.02 km	0:00
	Ga rechtsaf en volg deze weg 208 m	9.23 km	0:00
	Camping Vinkenhof Keutenberg	9.23 km	0:00

